

# Kroatien - Segeltörn Juli 2012

Pula Veruda – Bucht Kavran – Cres – Losinj – Pula Veruda

Segelyacht: Bavaria 36 („Lena“)

5 Personen / 1 Woche / Gesamtstrecke: 111 sm



Tag 1: Samstag, 21. Juli 2012		Strecke: 18 sm
<b>Pula, Marina Veruda</b> (N44°50,7 / E013°50,8)	➔	<b>Istrien, Bucht Kavran</b> (N44°54 / E014°00,8)
<p>Ankunft in der Marina Pula Veruda: 11:30 Uhr</p> <ul style="list-style-type: none"> <li>• Unser Boot können wir um 13 Uhr übernehmen</li> <li>• Bereit zum Auslaufen um 15 Uhr</li> <li>• Sturmwarnung aus NE-licher Richtung (Bora) für Abends vorausgesagt. Laut Vorhersage soll die Bora mind. zwei Tage mit Böen bis 9 Bft. andauern.</li> <li>• Wir entschließen uns abzulegen und wollen in der Bucht Kavran an der E-Küste von Istrien die Bora abwettern.</li> </ul> <p>Abfahrt: 15:40 Uhr</p> <ul style="list-style-type: none"> <li>• Wenig Wind – fahren unter Motor</li> <li>• 18 Uhr: Wind und Wellen nehmen schnell zu</li> <li>• Kurz vor Ankunft: 5-6 Bft., Seegang 5</li> </ul>		<p>Ankunft: 18:50 Uhr</p> <ul style="list-style-type: none"> <li>• Vergebliche Ankerversuche im N-lichen Scheitel der Bucht (WT: 3,5 m), trotz guten Ankergrunds (im Törnverlauf werden wir mit weiteren Ankerproblemen konfrontiert → defekter Anker!)</li> <li>• Befestigen uns mit Landfeste in W/E-Ausrichtung an Bug und Heck</li> <li>• Der Wind nimmt weiter zu, aber wir liegen sicher und ruhig</li> <li>• <u>Meine Bewertung der Bucht:</u> 😊           <ul style="list-style-type: none"> <li>○ Ruhige, unbewohnte Bucht</li> <li>○ Guter Schutz gegen N-liche Winde, nach S offen</li> <li>○ Kleiner Kiesstrand am Scheitel der Bucht mit Badebetrieb am Wochenende</li> <li>○ Guter Ankergrund</li> </ul> </li> </ul>
Tag 2 & 3: Sonntag/Montag, 22. - 23. Juli 2012		
<b>Istrien, Bucht Kavran</b> (N44°54 / E014°00,8)		
<p>Die Bora wütet unaufhörlich und wir müssen auch Sonntag und Montag in der Bucht bleiben. Da die Bucht perfekten Schutz bietet, können wir dort ungestört unseren Freizeitaktivitäten nachgehen und verbringen zwei schöne und entspannte Tage.</p> <p>Mit kurzen Landausflügen zur E-Küste können wir uns von der Heftigkeit der Bora überzeugen. Manche Böen sind so stark, dass wir uns kaum auf den Beinen halten können.</p>		
Tag 4: Dienstag, 24. Juli 2012		Strecke: 26 sm
<b>Istrien, Bucht Kavran</b> (N44°54 / E014°00,8)	➔	<b>Cres, Bucht Sonte</b> (N44°40,5 / E014°24,7)
<p>Die Bora hat deutlich nachgelassen. Wir warten noch etwas ab und beschließen gegen Mittag auszulaufen.</p> <p>Abfahrt: 12:00 Uhr</p> <ul style="list-style-type: none"> <li>• Tagesziel ist die Bucht Sonte auf Cres, S-lich des Osor Kanals (Durchfahrtmöglichkeiten, täglich um 9 und 17 Uhr)</li> <li>• Guter Segelwind aus NE, 4-5 Bft., Seegang 4-5 – ruppige Überfahrt</li> <li>• 16:30 Uhr: Ankunft Osor Kanal (N44°41,5 / E014°23,7)</li> <li>• Brücke öffnet pünktlich um 17 Uhr</li> <li>• Schiffe aus S haben Vorfahrt.</li> <li>• Kurzer Stopp in der Marina S-lich Osor zum Einkaufen und Müllentsorgung</li> <li>• Wind hat stark nachgelassen (2 Bft.)</li> <li>• Abfahrt um 19 Uhr</li> </ul>		<p>Ankunft: 19:45 Uhr</p> <ul style="list-style-type: none"> <li>• Trotz guten Ankergrunds benötigen wir wieder viele Versuche bis der Anker „einigermaßen“ hält (WT 4m)</li> <li>• <u>Meine Bewertung der Bucht:</u> 😊           <ul style="list-style-type: none"> <li>○ Große, weitläufige und ruhige Bucht. Offen nach W</li> <li>○ Im Scheitel relativ flach</li> <li>○ Wenig Schutz bei stärkeren Winden aus allen Richtungen</li> <li>○ Guter haltender Ankergrund</li> </ul> </li> </ul>

## Kroatien - Segeltörn Juli 2012

Pula Veruda – Bucht Kavran – Cres – Losinj – Pula Veruda

Segelyacht: Bavaria 36 („Lena“)

5 Personen / 1 Woche / Gesamtstrecke: 111 sm

Tag 5: Mittwoch, 25. Juli 2012		Strecke: 11 sm
<b>Cres, Bucht Sonte</b> (N44°40,5 / E014°24,7) 		<b>Losinj, Rovenska</b> (N44°31,2 / E014°30,4)
<p>Abfahrt: 11:35 Uhr</p> <ul style="list-style-type: none"> <li>• Tagesziel ist Veli Losinj auf der Insel Losinj</li> <li>• Kein Wind, ruhige See</li> <li>• Fahren unter Motor</li>   <li>• 13:30 Uhr: Ankunft in Veli Losinj               <ul style="list-style-type: none"> <li>○ Reizvoller, kleiner Ort mit Restaurants direkt an den Anlegern im E-lichen Teil. 😊</li> <li>○ Es liegen bereits viele Yachten im Stadthafen</li> <li>○ Es ist uns zu eng und wir beschließen zum nächsten Ort Rovenska zu fahren</li> </ul> </li>   <li>• Deutlich weniger Betrieb in Rovenska → wir bleiben.</li> </ul>	<p>Ankunft: 14:15 Uhr</p> <ul style="list-style-type: none"> <li>• Legen an der N-lichen Seite der Mole an (Muringleinen vorhanden). Hilfe bekommt man von Leuten aus dem nahegelegenen Restaurant</li> <li>• Müssen keine Liegegebühren bezahlen</li>   <li>• <u>Meine Bewertung von Rovenska:</u> 😊               <ul style="list-style-type: none"> <li>○ Netter, kleiner Ort mit einigen Restaurants</li> <li>○ Anlegemöglichkeit nur auf der N-lichen Seite der Mole (ohne Liegegebühr). Ankermöglichkeit zwischen Außenmole und Anlegekai (WT bis 20 m)</li> <li>○ Strom und evtl. auch Wasser vom nahegelegenen Restaurant erhältlich</li> <li>○ Wenig Schutz gegen N-liche Winde</li> <li>○ Am Abend reger Betrieb in den Restaurants</li> </ul> </li> </ul>	
Tag 6: Donnerstag, 26. Juli 2012		Strecke: 8 sm
<b>Losinj, Rovenska</b> (N44°31,2 / E014°30,4) 		<b>Losinj, Bucht Balvanida</b> (N44°29,5 / E014°30)
<p>Abfahrt: 10:50 Uhr</p> <ul style="list-style-type: none"> <li>• Abfahrt mit Ziel Bucht Balvanida auf der SW-lichen Küste von Losinj</li> <li>• Kein Wind, ruhige See</li> <li>• Fahren unter Motor</li> </ul>	<p>Ankunft: 13:15 Uhr</p> <ul style="list-style-type: none"> <li>• Es liegen bereits mehrere Yachten in der Bucht. Suchen uns einen Platz im SE-lichen Teil der Bucht – WT: 6 m</li> <li>• Trotz besten Ankergrunds gräbt sich unser Anker nicht ein. Nach 5 vergeblichen Versuchen und überflüssigen Ratschlägen von einem der Nachbarboote, brechen wir ab und versuchen unser Glück im N-lichen Teil der Bucht</li> <li>• Nach 3 Versuchen hält der Anker – WT: 8 m</li> <li>• Wir legen zwei Landfeste an das NW-liche Ufer (Bugausrichtung: SE)</li> <li>• Ein Check zeigt, dass sich der Anker an einem Felsen verkeilt hat. Die Landfesten werden daraufhin stärker dichtgeholt.</li>   <li>• <u>Meine Bewertung der Bucht:</u> 😊               <ul style="list-style-type: none"> <li>○ Beliebte, gut geschützte Bucht mit Schutz gegen Winde aus N/E/S.</li> <li>○ Gut haltender Ankergrund</li> <li>○ Vom W-Zipfel der Bucht führt ein Weg zum Restaurant Balvanida</li> <li>○ In der Hochsaison wohl ziemlich voll</li> </ul> </li> </ul>	

## Kroatien - Segeltörn Juli 2012

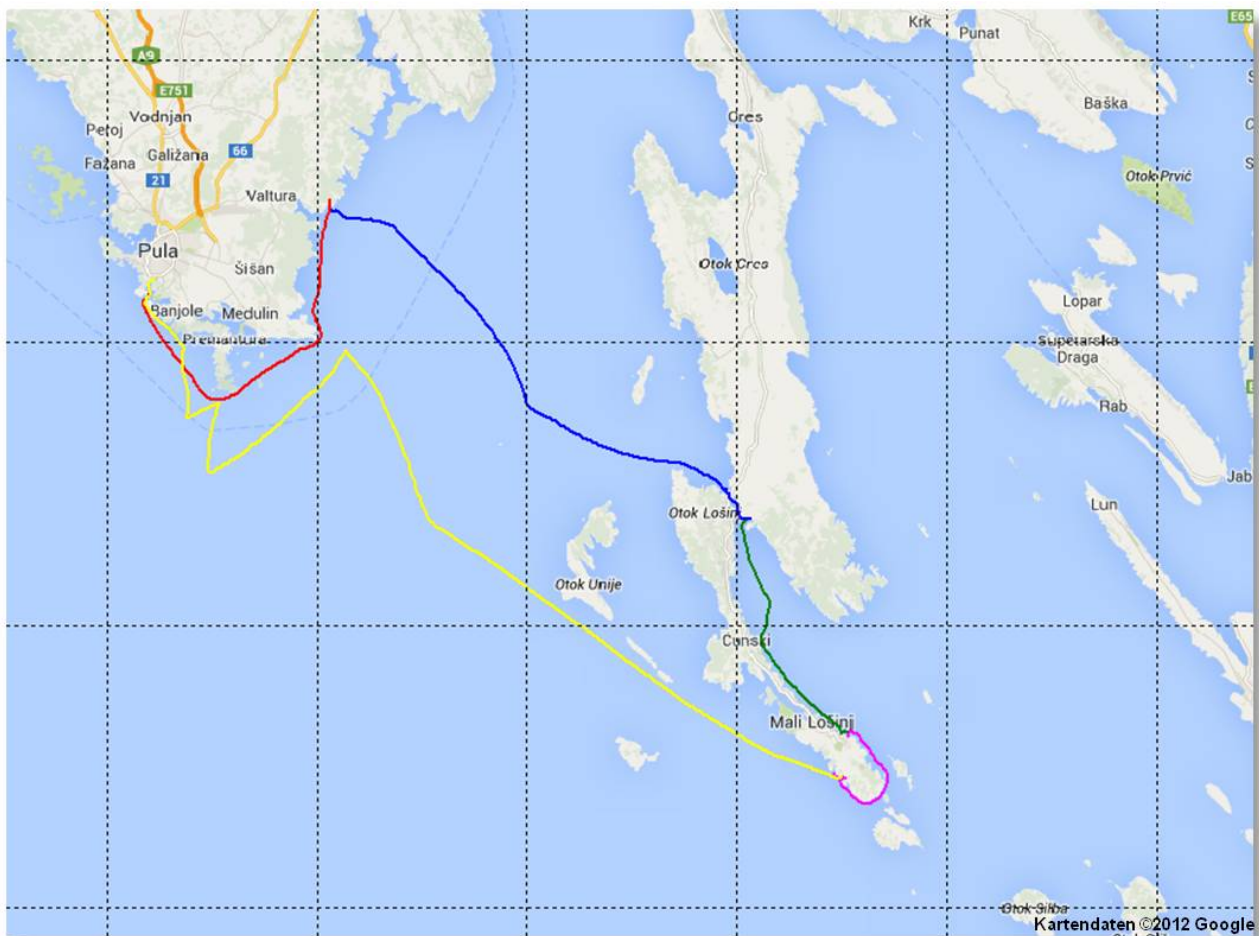
Pula Veruda – Bucht Kavran – Cres – Losinj – Pula Veruda

Segelyacht: Bavaria 36 („Lena“)

5 Personen / 1 Woche / Gesamtstrecke: 111 sm

Tag 7: Freitag, 27. Juli 2012		Strecke: 48 sm
<b>Losinj, Bucht Balvanida</b> (N44°29,5 / E014°30)	➔	<b>Pula, Marina Veruda</b> (N44°50,7 / E013°50,8)
Abfahrt: 9:00 Uhr <ul style="list-style-type: none"> <li>• Es geht leider wieder Richtung Heimathafen, Pula Veruda</li> <li>• Kurs Richtung S-Spitze von Istrien</li> <li>• Kein Wind, wir motoren</li> <li>• 12:45 Uhr: Segel gesetzt – Wind: 3 Bft.</li> <li>• 17:40 Uhr: Wind wieder eingeschlafen – Motor an</li> </ul>		Ankunft: 19:20 Uhr <ul style="list-style-type: none"> <li>• Etwas Wartezeit vor der Tankstelle. Wir tanken 53 Liter</li> <li>• Problemloses und schnelles Auschecken</li> <li>• Charterfirma wird bzgl. des offensichtlich defekten Ankers informiert.</li> <li>• ...und wieder geht ein schöner Segelurlaub zu Ende...</li> </ul>

### GPS-Track der Gesamtstrecke:



**Kroatien - Segeltörn Juli 2012**  
Pula Veruda – Bucht Kavran – Cres – Losinj – Pula Veruda  
Segelyacht: Bavaria 36 („Lena“)  
5 Personen /1 Woche / Gesamtstrecke: 111 sm



**Istrien, Bucht Kavran (N44°54 / E014°00,8)**



**Bucht Kavran mit Blick vom Badestrand**

# Kroatien - Segeltörn Juli 2012

Pula Veruda – Bucht Kavran – Cres – Losinj – Pula Veruda  
Segelyacht: Bavaria 36 („Lena“)  
5 Personen /1 Woche / Gesamtstrecke: 111 sm



**Brodelnde See um die S-liche Huk der Bucht Kavran**



**Osor Kanal, nördliche Einfahrt (N44°41,5 / E014°23,7)**

# Kroatien - Segeltörn Juli 2012

Pula Veruda – Bucht Kavran – Cres – Losinj – Pula Veruda  
Segelyacht: Bavaria 36 („Lena“)  
5 Personen /1 Woche / Gesamtstrecke: 111 sm



Durchfahrt Osor Kanal



Rovenska (N44°31,2 / E014°30,4)

# Kroatien - Segeltörn Juli 2012

Pula Veruda – Bucht Kavran – Cres – Losinj – Pula Veruda  
Segelyacht: Bavaria 36 („Lena“)  
5 Personen /1 Woche / Gesamtstrecke: 111 sm



**Rovenska, Anlegerkai mit Restaurants (Strom/Wasser)**



**Losinj, Bucht Balvanida (N44°29,5 / E014°30)**  
Blickrichtung: Osten