

Kroatien - Segeltörn Juli 2009

Primosten/Bucht Borovica – Brac – Hvar – Sv.Klement – Vis/Budikovac - Solta – Primosten

Segelyacht: Sun Odyssey 44 („Missus B“)

5 Personen /1 Woche / Gesamtstrecke: 178 sm




Tag 1: Samstag, 04. Juli 2009		Strecke: 8 sm
Primosten, Marina Kremik (N43°34,2 / E015°56,3)		Bucht Borovica (N43°30,2 / E015°59)
Ankunft: 11 Uhr <ul style="list-style-type: none"> Bootsübernahme Proviand bunkern (Primosten Supermarkt & Marina) Ablegen: 16:30 Uhr <ul style="list-style-type: none"> Auf der Suche nach einer geeigneten Ankerbucht in südl. Richtung Vorbei an Rogozinca – Bucht vor Marina Frapa ist bereits belegt 	Ankunft: 18:45 Uhr <ul style="list-style-type: none"> Unbewohnte enge Bucht. Im nördlichen Ende liegen bereits einige Yachten. Entscheiden uns für kleine westl. Einbuchtung. Anker fällt bei ca. 17 m WT. Backbord- & Steuerbord-Landfeste werden ausgebracht. Meine Bewertung der Bucht: 😊 <ul style="list-style-type: none"> Schöne und ruhige Bucht mit gutem Schutz gegen nördliche Winde 	
Tag 2: Sonntag, 05. Juli 2009		Strecke: 29 sm
Bucht Borovica (N43°30,2 / E015°59)		Brac, Bucht Lucice (N43°18,7 / E016°26,8)
Abfahrt: 10:55 Uhr <ul style="list-style-type: none"> Tagesziel: Insel Brac Ab Mittag guter Segelwind (3 Bft.) Kurzer Badestopp durch Beiliegen. Crew-Mitglieder wollen mit Leinen nachgezogen werden → Fortsetzung der Fahrt unter Motor. 	Ankunft: 18:00 Uhr <ul style="list-style-type: none"> Viele Yachten liegen bereits in der Bucht. Machen an Boje gegenüber Restaurant in NW-Bucht fest (Gebühr: ca. 80 kn). Gebühr wird jedoch bei Besuch des Restaurants verrechnet. Meine Bewertung: 😞 <ul style="list-style-type: none"> Gut geschützte Bucht Relativ laut durch Restaurant und lärmenden Yachties 	
Tag 3: Montag, 06. Juli 2009		Strecke: 17 sm
Brac, Bucht Lucice (N43°18,7 / E016°26,8)		Hvar, Vrboska (Stadthafen) (N43°10,8 / E016°40,4)
Abfahrt: 10:45 Uhr <ul style="list-style-type: none"> Besuch des „goldenen Horn“ bei Bol (N43°15,4 / E016°37,9) als Zwischenziel beschlossen → Ankunft: 12:30 Uhr. Viele Ausflugsboote und Yachten ankern vor dem Strand. Berichte in Zeitschriften und die Realität stimmen nicht überein. Kein traumhafter Strand, sondern hoffnungslos überfüllter Kieselstrand. Bleiben für einen Badeaufenthalt. 14:00 Uhr – Abfahrt Richtung Vrboska (Hvar) Delphine während der Überfahrt gesichtet 	Ankunft: 15:45 Uhr <ul style="list-style-type: none"> Legen unter starkem Regen am Dorfkai an. Liegegebühr von 280 kn ist günstiger als in der vorgelagerter ACI-Marina. Wasser und Landstrom vorhanden. Nettes kleines Dorf mit Flair Meine Bewertung für den Stadthafen: 😊 <ul style="list-style-type: none"> Freundliche und hilfsbereite Hafenangestellte Netter und auch ruhiger Liegeplatz mit Wasser- und Stromversorgung 	
Tag 4: Dienstag, 07. Juli 2009		Strecke: 24 sm
Hvar, Vrboska (Stadthafen) (N43°10,8 / E016°40,4)		Sv. Klement (N43°09,7 / E016°22,9)
Abfahrt: 11:30 Uhr <ul style="list-style-type: none"> Herrliches Wetter lässt uns kurzen Badestopp vor Insel Zecevo (nordöstl. Vrboska) einlegen Weiterfahrt um 12:40 Uhr mit Ziel Sv. Klement Wind frischt auf – 4-5 Bft. aus S Müssen nach Umrunden des Hvar-Westzipfels aufkreuzen um Sv. Klement zu erreichen Suchen geeignete Bucht auf N-Seite von Sv. Klement zum Ankern Anker fällt in Bucht westlich Marina Palmizana 	Ankunft: 17:00 Uhr <ul style="list-style-type: none"> Liegen im SE-Buchtzipfel vor Anker mit zwei Landfeste – WT ca. 3 m Am S-Ufer der Bucht befinden sich Abfalleimer Fußweg zur ACI-Marina Meine Bewertung der Bucht: 😊 <ul style="list-style-type: none"> Ruhige, unbewohnte Bucht Ungeschützt gegen nördliche Winde (Bora) 	

Kroatien - Segeltörn Juli 2009

Primosten/Bucht Borovica – Brac – Hvar – Sv.Klement – Vis/Budikovac - Solta – Primosten

Segelyacht: Sun Odyssey 44 („Missus B“)

5 Personen /1 Woche / Gesamtstrecke: 178 sm

Tag 5: Mittwoch, 08. Juli 2009		Strecke: 23 sm
Sv. Klement (N43°09,7 / E016°22,9)		Vis/Budikovac (N43°01,7 / E016°14,6)
Abfahrt: 11:30 Uhr <ul style="list-style-type: none"> • Abfahrt Richtung Insel Vis • Gute Segelbedingungen – 4 Bft. aus SSW • 14:00: Ankunft in Vis • Festmachen am Stadtkai von Kut. Bleiben nur kurz zum Proviant bunkern • 16:00: Abfahrt von Kut zur Suche nach einer geeigneten Bucht • Anker fällt in N-Bucht der Insel Budikovac, SE von Vis 		Ankunft: 18:00 Uhr <ul style="list-style-type: none"> • Ruhiges Wetter und gute Wettervorhersage erlauben es zu bleiben. • Liegen in NW-Ausrichtung mit Landfeste • Meine Bewertung der Bucht: 😊 <ul style="list-style-type: none"> ○ Nach N offene Bucht ohne Flair ○ Schutzlos gegenüber nördliche Winde (Bora) ○ S-Ufer ist voll mit Abfall
Tag 6: Donnerstag, 09. Juli 2009		Strecke: 40 sm
Vis/Budikovac (N43°01,7 / E016°14,6)		Solta, Bucht Stracinska (N43°20,3 / E016°22)
Abfahrt: 7:30 Uhr <ul style="list-style-type: none"> • Abfahrt zur Blauen Grotte (Insel Bisevo) • Werden von 3 bis 4 Delphine mit Jungtieren begleitet → unbeschreiblich tolle Situation. • 10:00: Ankunft blauen Grotte • Sehr viele Yachties auf Warteposition. Keine Ankermöglichkeit → Crew setzt mit Dingi zur Grotte über (30 kn/Person). • 10:45: Weiterfahrt Richtung Insel Solta. Unbeständiger Wind aus N-Richtung 		Ankunft: 16:45 Uhr <ul style="list-style-type: none"> • Benötigen mehrere Versuche zum Festfahren des Ankers (starker Seegrasbewuchs) • Liegen an NE-Ufer an 2 Betonpoller mit Buganker und Heckleinen (WT: 12 m) • Teilweise Lärmbelästigung verursacht durch übermütige Yachties • Am N-Ufer stehen einige Wochenendhäuser. Netter Kontakt mit den Bewohnern beschert uns ein köstliches Abendessen mit frischem Fisch, Salat und selbstgemachten Wein. Wir revanchieren uns mit einer Flasche Wein und verbringen einen unterhaltsamen Abend. Die Kommunikation findet in Englisch und Zeichensprache statt. • Meine Bewertung der Bucht: 😊 <ul style="list-style-type: none"> ○ Tiefe, gut geschützte Bucht mit hohen Felswänden. ○ Guter Schutz gegen N-Winde ○ Grund mit starkem Seegrasbewuchs.
Tag 7: Freitag, 10. Juli 2009		Strecke: 37 sm
Solta, Bucht Stracinska (N43°20,3 / E016°22)		Primosten, Marina Kremik (N43°34,2 / E015°56,3)
Abfahrt: 9:45 Uhr <ul style="list-style-type: none"> • Rückfahrt zur Marina Kremik. Keine Tankmöglichkeit in Marina vorhanden. • 12:00: Tankstopp in Rogac auf Solta. (Alternative: Trogir Marina) • Wind frisch auf aus W/NW-Richtung 3-4 Bft., Seegang: 4 • Kreuzen in NW-Richtung vorbei an Solta und Veli/Mali Drevenik • 16:15: Kurzer Badestopp in Bucht westl. Marina Frapa bei Rogozinca (N43°31,5 / E015°57,6) • 17:10: Weiterfahrt in Richtung Primosten (Marina Kremik) 		Ankunft: 18:00 Uhr <ul style="list-style-type: none"> • Hilfsbereite Marineros • Problemlose Rückgabe und Auschecken • Ein letztes Essen aus dem restlichen Proviant wird zubereitet, dazu der selbstgemachte kroatische Wein.....ein perfekter Ausklang eines abwechslungsreichen Segeltörns!

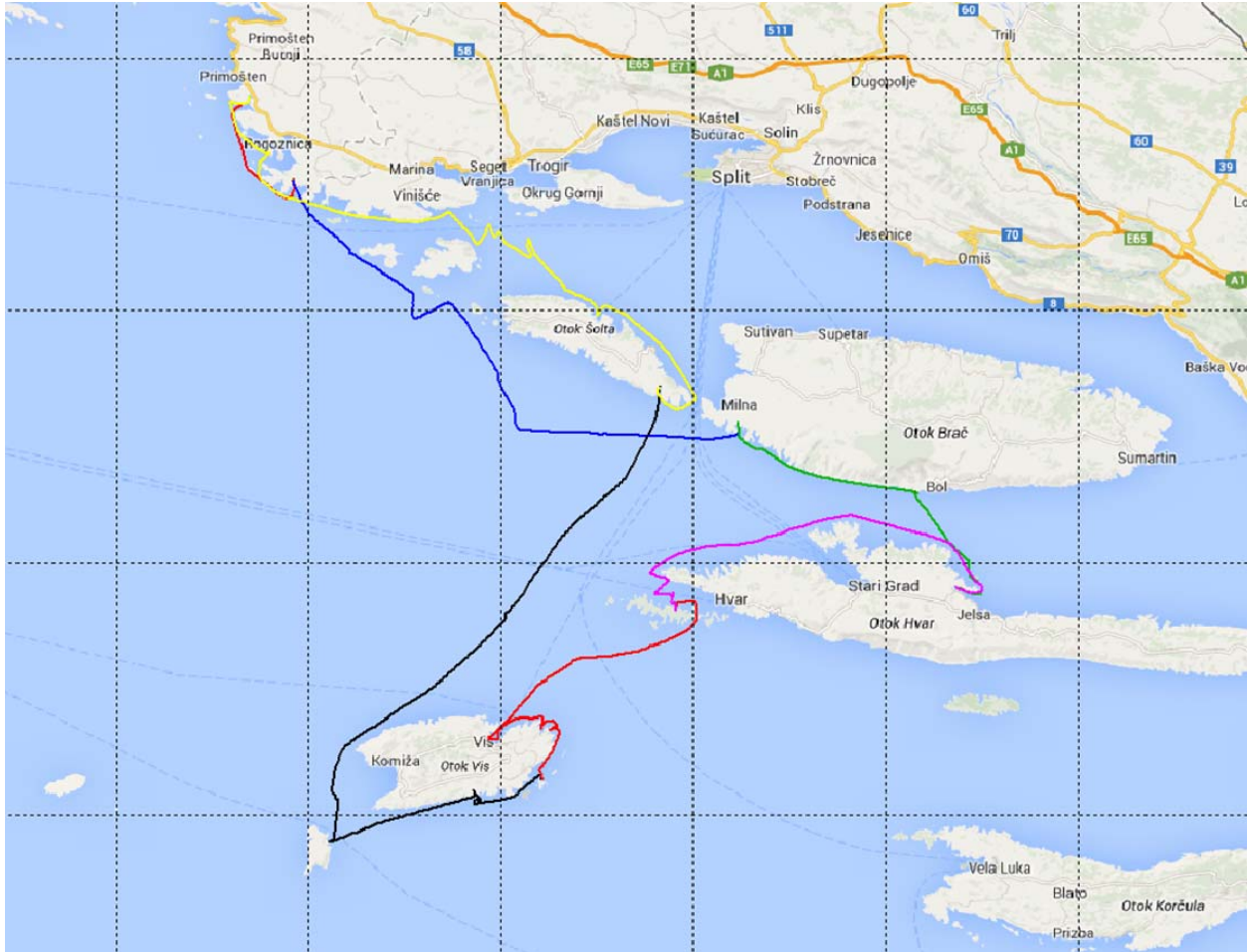
Kroatien - Segeltörn Juli 2009

Primosten/Bucht Borovica – Brač – Hvar – Sv.Klement – Vis/Budikovac - Solta – Primosten

Segelyacht: Sun Odyssey 44 („Missus B“)

5 Personen /1 Woche / Gesamtstrecke: 178 sm

GPS-Track der Gesamtstrecke:



Kroatien - Segeltörn Juli 2009

Primosten/Bucht Borovica – Brac – Hvar – Sv.Klement – Vis/Budikovac - Solta – Primosten

Segelyacht: Sun Odyssey 44 („Missus B“)

5 Personen /1 Woche / Gesamtstrecke: 178 sm



Bucht Borovica (N43°30,2 / E015°59)



Insel Hvar, Vrboska (N43°10,8 / E016°40,4)

Kroatien - Segeltörn Juli 2009

Primosten/Bucht Borovica – Brac – Hvar – Sv.Klement – Vis/Budikovac - Solta – Primosten

Segelyacht: Sun Odyssey 44 („Missus B“)

5 Personen /1 Woche / Gesamtstrecke: 178 sm



Sv. Klement (N43°09,7 / E016°22,9)



Insel Vis/Vis (N43°04,4 / E016°12,3)

Kroatien - Segeltörn Juli 2009

Primosten/Bucht Borovica – Brac – Hvar – Sv.Klement – Vis/Budikovac - Solta – Primosten

Segelyacht: Sun Odyssey 44 („Missus B“)

5 Personen /1 Woche / Gesamtstrecke: 178 sm



Begegnung mit Delphinen (N43°00,7 / E016°10,4)

Kroatien - Segeltörn Juli 2009

Primosten/Bucht Borovica – Brac – Hvar – Sv.Klement – Vis/Budikovac - Solta – Primosten

Segelyacht: Sun Odyssey 44 („Missus B“)

5 Personen /1 Woche / Gesamtstrecke: 178 sm



Blaue Grotte – Insel Bisevo (N42°58,7 / E016°01,4)



Insel Solta, Bucht Stracinska (N43°20,3 / E016°22)
Wochenendhäuser am N-Ufer

Kroatien - Segeltörn Juli 2009

Primosten/Bucht Borovica – Brac – Hvar – Sv.Klement – Vis/Budikovac - Solta – Primosten

Segelyacht: Sun Odyssey 44 („Missus B“)

5 Personen /1 Woche / Gesamtstrecke: 178 sm



Frischer Fisch zum Abendessen