

Kroatien - Segeltörn Juli 2007

Biograd – Dugi Otok – Kornaten – Sibenik/Skardin – Tribunj - Biograd

Segelyacht: Bavaria 46 Cruiser („Ratz Fatz“)

7 Personen /1 Woche / Gesamtstrecke: 177 sm



Tag 1: Sonntag, 08. Juli 2007		Strecke: 31 sm
Biograd, Marina Kornati (N43°56,4 / E015°26,4)		Dugi Otok, Bucht Telascica (N43°54,4 / E015°09,4)
Abfahrt: 11:15 Uhr <ul style="list-style-type: none"> Fahrt überwiegend mit Motor (1-2 Bft) Beiliegen für kurzen Badestopp zwischen Inseln Pasman und Zut 	Ankunft: 16:30 Uhr <ul style="list-style-type: none"> Alle Bojen der nordöstlichen Bucht belegt. Etwas südlicher an freie Boje festgemacht. Ca. 30 Kuna/Person Gebühr für Naturpark Dugi Otok (inkl. Müllentsorgung) Meine Bewertung der Bucht: 😊 <ul style="list-style-type: none"> Ruhige weitläufige Bucht Bojen mit ausreichendem Abstand Je nach Liegeplatz, guter Schutz gegen Winde aus allen Richtungen 	
Tag 2: Montag, 09. Juli 2007		Strecke: 31 sm
Dugi Otok, Bucht Telascica (N43°54,4 / E015°09,4)		Piskera, Marina Piskera (N43°45,5 / E015°20,7)
Abfahrt: 10:15 Uhr <ul style="list-style-type: none"> Richtung Steilküste von Dugi Otok Wind: SSW / 3-4 Bft – kreuzen vor Steilküste Beeindruckende bis zu 100 Meter senkrecht emporragende Felsen SSE-Kurs Richtung Kornaten „Einkehrmanöver“ vor einer kleinen Konoba nördlich von Kravijacca (Insel Kornati). Gebühr ca. 300 Kuna für Naturpark Kornati Weiterfahrt unter Motor zur Marina Piskera 	Ankunft: 17 Uhr <ul style="list-style-type: none"> Lage: Zwischen Insel Piskera und Panitula Vela an der Nordküste von Panitula Einfahrt nur von SO her möglich Achtung Untiefen(!) Bei Einfahrt in die Marina genügend Abstand zur Insel Piskera halten. Meine Bewertung der Marina: 😞 <ul style="list-style-type: none"> Nassräume renovierungsbedürftig Lebensmittel teuer Landstrom von 8 – 12 Uhr & 18 - 24 Uhr verfügbar Wasserversorgung von 8 – 10 Uhr. Bei uns gab es keine Wasserversorgung. 	
Tag 3: Dienstag, 10. Juli 2007		Strecke: 41 sm
Piskera, Marina Piskera (N43°45,5 / E015°20,7)		Konoba Vidrovaca (Sibenik/Skardin) (N43°48,4 / E015°54,7)
Abfahrt: 11 Uhr <ul style="list-style-type: none"> Tagesziel: Marina Skardin (Krka Wasserfälle). Nach passieren der südlichen Inselspitze Kornati Segel gesetzt (3-4 Bft) Einfahrt in den Kanal Sv. Ante (ca. 16:00 Uhr) Anlegen im Stadthafen Sibenik bei starkem Seitenwind Hafenbehörde verlangt Liegegebühr, selbst bei kurzem Einkaufstopp. Können uns auf eine akzeptabel Summe (ohne Beleg!) einigen 18 Uhr – Weiterfahrt nach Skardin 	Ankunft: 19 Uhr <ul style="list-style-type: none"> „Verführerischer Duft“ veranlasst uns an Konoba Vidrovaca (0,5 sm vor Skardin) anzulegen. Schwimmsteg mit Muring, ohne Landstrom und Wasser Genießen ein köstliches Abendessen unter Bäumen und bleiben für die Nacht Meine Bewertung für Konoba Vidrovaca: 😄 <ul style="list-style-type: none"> Gutes Essen und leckerer Wein Relativ teuer aber schön 	
Tag 4: Mittwoch, 11. Juli 2007		Strecke: 9 sm
Konoba Vidrovaca (Sibenik/Skardin) (N43°48,4 / E015°54,7)		Sibenik Marina (N43°43,1 / E015°54)
Abfahrt: 7 Uhr <ul style="list-style-type: none"> Ein Crew-Mitglied benötigt dringend medizinische Hilfe Rasche Fahrt unter Motor nach Sibenik Starker Wind aus nördlicher Richtung 	Ankunft: 8:30 Uhr <ul style="list-style-type: none"> Marina liegt südöstlich von Sibenik nahe einer Schiffswerft (ca. 60 €) Windstärke nimmt zu (6 Bft) Bleiben bis zum nächsten Morgen Meine Bewertung der Marina: 😊 	

Kroatien - Segeltörn Juli 2007

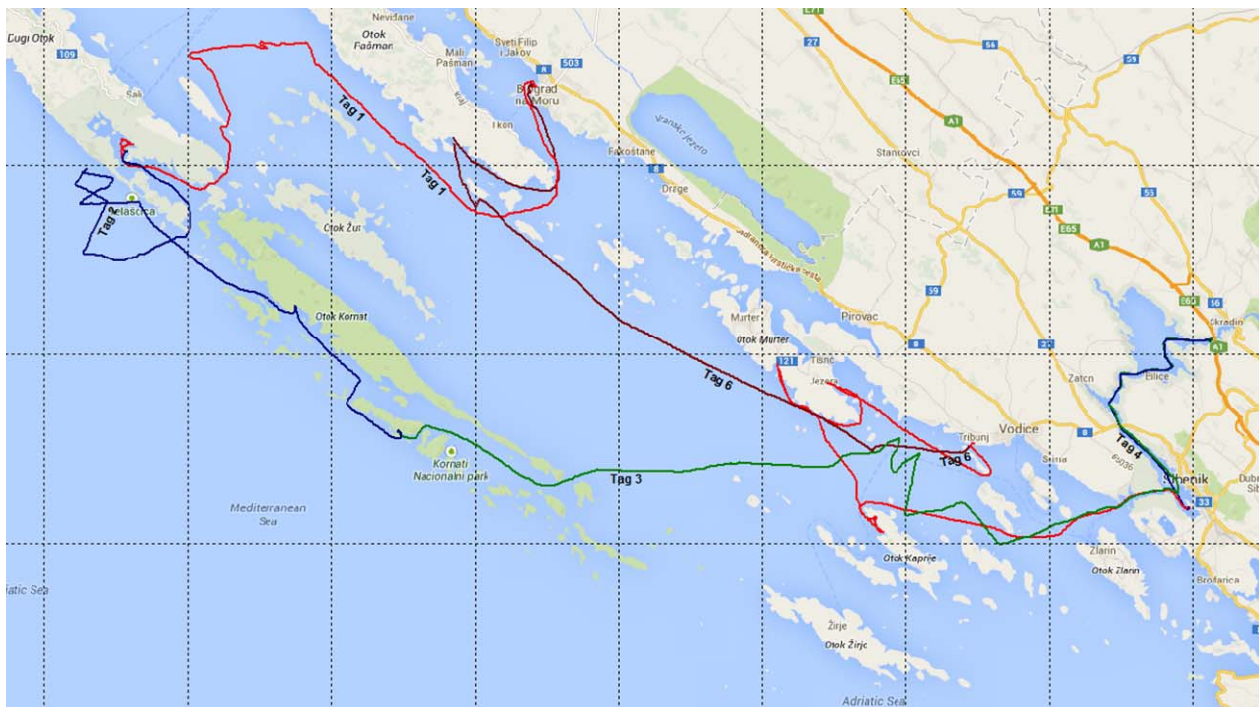
Biograd – Dugi Otok – Kornaten – Sibenik/Skardin – Tribunj - Biograd

Segelyacht: Bavaria 46 Cruiser („Ratz Fatz“)

7 Personen /1 Woche / Gesamtstrecke: 177 sm

	<ul style="list-style-type: none"> ○ Hilfsbereite „Marineros“ ○ Saubere Sanitäreinrichtungen 	
Tag 5: Donnerstag, 12. Juli 2007		
Strecke: 33 sm		
Sibenik Marina (N43°43,1 / E015°54)		Tribunj Marina (N43°45,2 / E015°44,9)
Abfahrt: 11 Uhr <ul style="list-style-type: none"> • Geplantes Tagesziel: ACI-Marina Jezera, Insel Murter • Nahezu windstill • Kurzer Badestopp auf Insel Kaprije <ul style="list-style-type: none"> ○ Buchten Remetic und Vanjska überfüllt • Weiterfahrt zur Bucht Kosirina auf Murter • Ankunft in Jezera gegen 15:30 Uhr • Marina überfüllt → „Marineros“ empfehlen Tribunj oder Vodice → Entscheidung: Tribunj 		Ankunft: 17 Uhr <ul style="list-style-type: none"> • Missverständnis mit hektischen und offensichtlich überforderten Marinero. Nach einigem Hin-und-Her liegen wir sicher. • Meine Bewertung der Marina: 😊 <ul style="list-style-type: none"> ○ Neue aber teure Marina (ca. 90 €) ○ Saubere Sanitäreinrichtungen <p><u>Tipp:</u> Alt-Tribunj ist ein malerisches Städtchen mit netten Restaurants. Ein Besuch lohnt sich.</p>
Tag 6: Freitag, 13. Juli 2007		
Strecke: 32 sm		
Tribunj Marina (N43°45,2 / E015°44,9)		Biograd, Marina Kornati (N43°56,4 / E015°26,4)
Abfahrt: 11 Uhr <ul style="list-style-type: none"> • Fahrt Richtung Insel Pasman zu einem letzten Badeaufenthalt • Anker fällt in der weitläufigen Bucht Landin (N43°54,4 / E015°23,6) • Abfahrt Richtung Biograd (17 Uhr) 		Ankunft: 19:30 Uhr <ul style="list-style-type: none"> • Lange Wartezeiten vor der Tankstelle mit viel Drängerei • Rückgabe und Auschecken verläuft problemlos • Die letzte Nacht eines schönen Segeltörns beginnt...

GPS-Track der Gesamtstrecke:



Kroatien - Segeltörn Juli 2007

Biograd – Dugi Otok – Kornaten – Sibenik/Skardin – Tribunj - Biograd

Segelyacht: Bavaria 46 Cruiser („Ratz Fatz“)

7 Personen /1 Woche / Gesamtstrecke: 177 sm



Insel Dugi Otok, Bucht Telascica (N43°54,4 / E015°09,4)



Steilküste von Dugi Otok

Kroatien - Segeltörn Juli 2007

Biograd – Dugi Otok – Kornaten – Sibenik/Skardin – Tribunj - Biograd

Segelyacht: Bavaria 46 Cruiser („Ratz Fatz“)

7 Personen /1 Woche / Gesamtstrecke: 177 sm



Konoba nördlich von Kravijacca (Insel Kornati)



Marina Piskera (N43°45,5 / E015°20,7)

Kroatien - Segeltörn Juli 2007

Biograd – Dugi Otok – Kornaten – Sibenik/Skardin – Tribunj - Biograd

Segelyacht: Bavaria 46 Cruiser („Ratz Fatz“)

7 Personen /1 Woche / Gesamtstrecke: 177 sm



Konoba Vidrovaca (Sibenik/Skardin) (N43°48,4 / E015°54,7)



Tribunj / Marina Tribunj (N43°45,2 / E015°44,9)